



PROVINCIA DI BERGAMO  
  
**COMUNE DI GORNO**







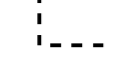
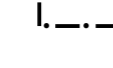
**STUDIO DEL RETICOLO IDRICO**  
 D.G.R. IX/4287 del 25/10/2012

Con accoglimento integrazioni richieste dalla Regione Lombardia  
 Sede Territoriale di Bergamo con lettera prot. AE12.2011.0004138  
 del 28/04/2011

Adottata il	---	con Delibera C.C. n.	---
Pubblicazione BURL del	---	del	---
Approvata il	---	con Delibera C.C. n.	---
Pubblicazione BURL del	---	del	---

Elaborato **TAV 02 - CENTRO ABITATO**  
 Scala **1:2.000**  
 I tecnici  
  
 Ing. Fabrizio Bellini - ord. ing. BS n. 2216  
 dott. Geol. Massimo Marella - o.g.l. n. 1178  
 dott. Geol. Marco Carraro - o.g.l. n. 701

 CPU Consulenza Progettazione Urbanistica	Data emissione: 09/07/2012 Documento: 300742 Foglio: 1/1
--	---

- Legenda**
-  Confine comunale
  -  Perimetro centro abitato
- RETICOLO IDRICO**
-  Reticolo idrico minore
  -  Reticolo idrico principale
  -  Coperto
  -  Fascia di rispetto del reticolo idrico
- DELIMITAZIONE AREE PAI**
- ESONDAZIONI E DISSESTI MORFOLOGICI DI CARATTERE TORRENTIZIO**
-  Area a pericolosità elevata (Eb)
  -  Area a pericolosità molto elevata (Ee)

